

## I. Comportamiento hidrometeorológico en La Mojana (agosto-septiembre 2021)

### 1 ¿Qué pasó en la cuenca del río Cauca y Bajo San Jorge?



**Agosto de 2021:** lluvias por encima de lo normal en las cuencas de los ríos Cauca y Bajo San Jorge, con excesos hasta del 50 % en algunos sectores.



**17 - 25 de agosto:** desbordamientos del río Cauca y sus aportantes (ríos Nechí y Tarazá), ocasionan inundaciones en los municipios de Tarazá, Caucasia, Zaragoza, y Nechí. Así mismo, rompimientos en sectores de San Jacinto del Cauca, Guaranda y Achí, generan las primeras inundaciones por ingreso del Cauca al Bajo San Jorge (norte de la región).

\* Situación controlada el día 25/08/2021.



**27 de agosto (8 pm):** rompimiento del terraplén del río Cauca en el sector Cara de Gato - San Jacinto del Cauca, genera el ingreso de grandes cantidades de agua a La Mojana (sur de la región).



**Agosto 2021 - 13 de septiembre:** desbordamiento del Bajo San Jorge y del sistema de ciénagas y caños, que generan afectaciones en La Mojana en los municipios de San Jacinto del Cauca, Achí y Magangué (Bolívar); Ayapel (Córdoba); Guaranda, Majagual, San Benito Abad, Sucre, San Marcos y Caimito (Sucre).

### 2 ¿Qué pasa actualmente? (27 agosto - 14 de septiembre)



Continúa el ingreso de agua desde el río Cauca (sector Cara de Gato), hacia el Bajo San Jorge, por las áreas de drenaje de los caños Pescado, Barro, San Matías, Rabón, Gil, Muñoz, Viloría, ciénaga de Ayapel y ciénaga de San Marcos.



Persistencia de lluvias generan ascenso de niveles en el sistema de ciénagas y caños del Bajo San Jorge, especialmente en el tramo San Marcos-Magangué.



Niveles en ascenso en el Bajo Cauca en el tramo Nechí-Pinillos

### 3 ¿Qué esperamos?

**14-15 de septiembre**



Aguas del río Cauca continúan ingresando al Bajo San Jorge por el sector de Cara de Gato.

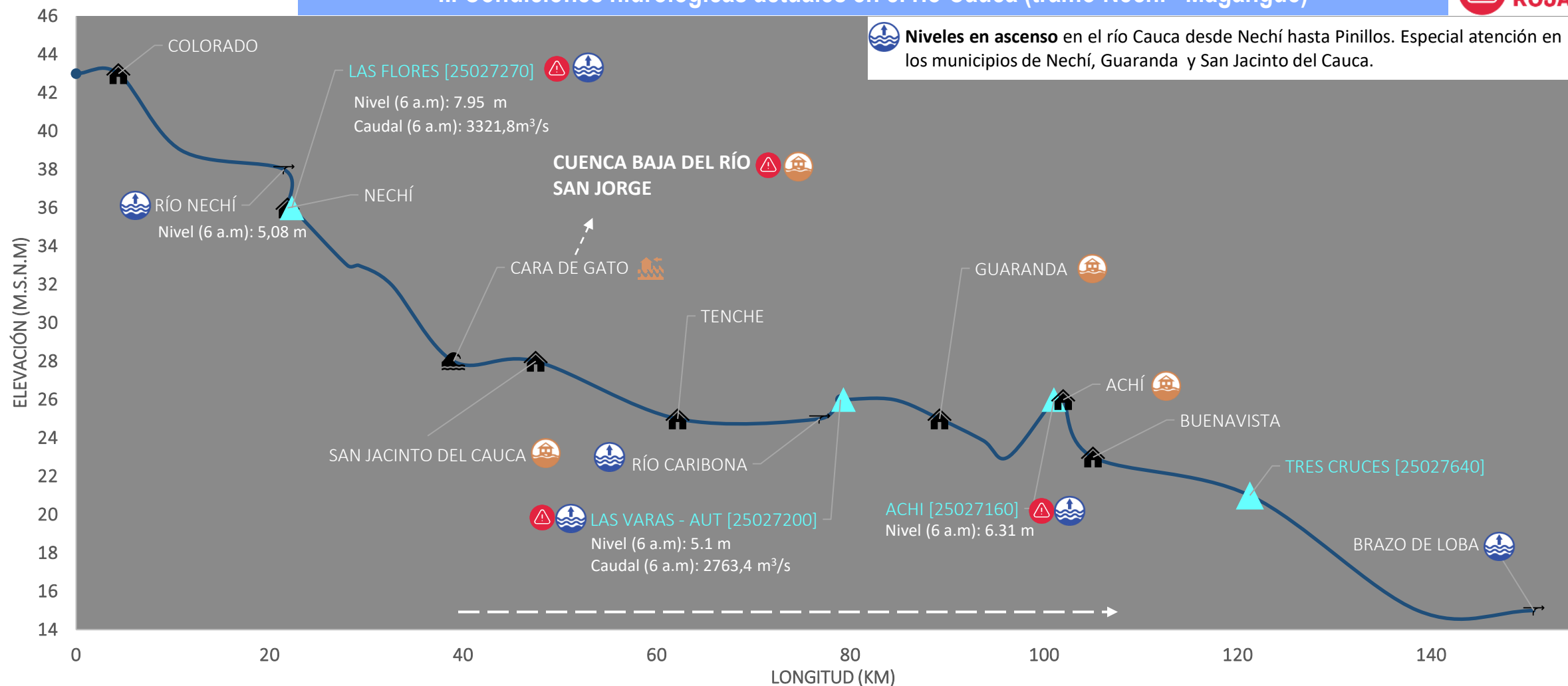


Ascenso de niveles en el Bajo San Jorge, especialmente en los municipios de Ayapel (Córdoba), Guaranda, Majagual, San Benito Abad, Sucre, San Marcos y Caimito.



Lluvias entre noche y madrugada en el Bajo Cauca, Bajo Nechí, Bajo San Jorge y Bajo Magdalena.

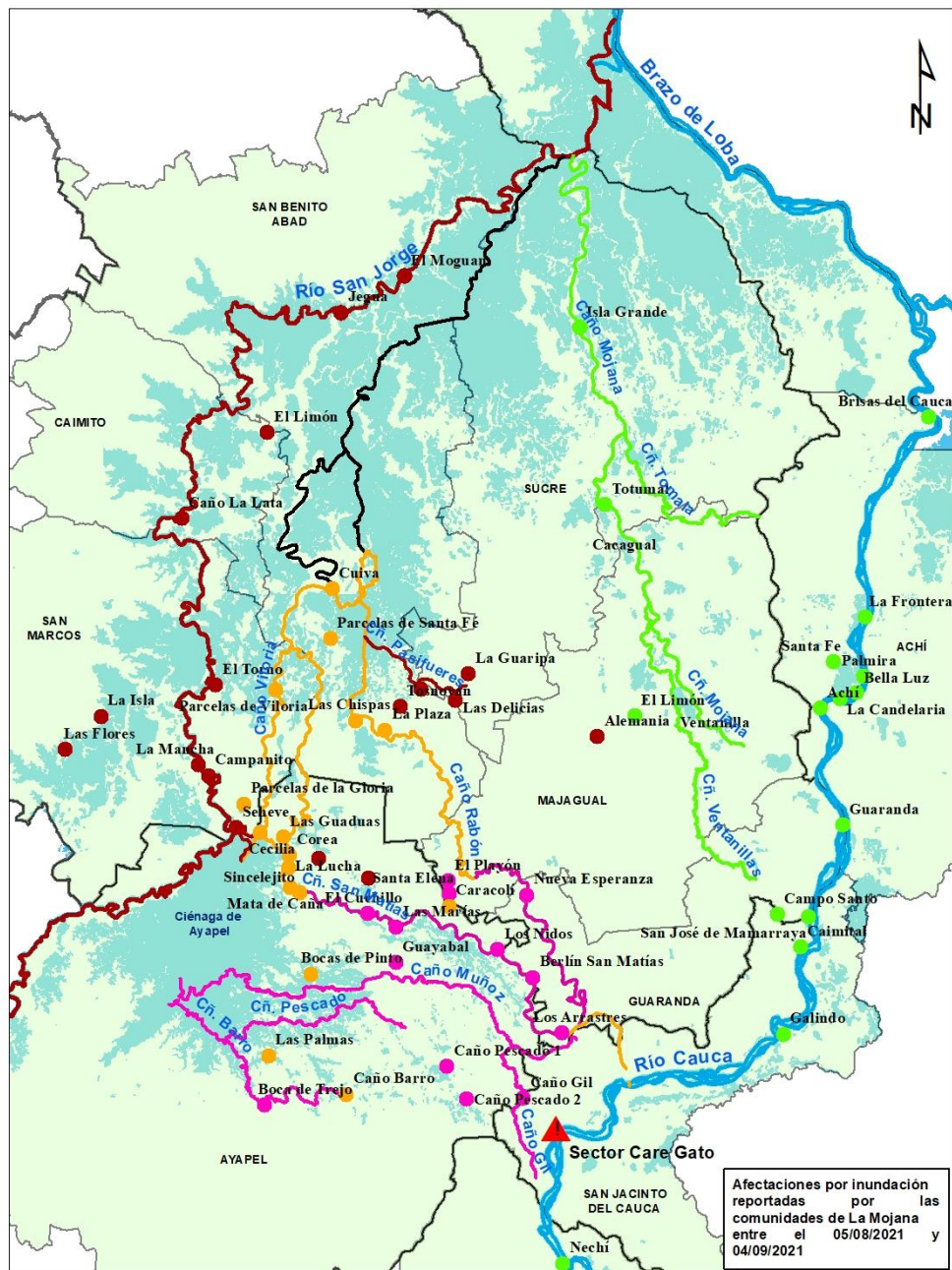
## II. Condiciones hidrológicas actuales en el río Cauca (tramo Nechí- Magangué)



PUNTOS DE INTERÉS RÍO CAUCA (TRAMO NECHÍ-MAGANGUÉ)	ALERTAS HIDROLÓGICAS	CONDICIONES HIDROLÓGICAS	ZONAS DE EMERGENCIA
Estación hidrológica IDEAM Población Rompedero Confluencia	<b>Alerta ROJA</b> Para tomar acción <b>Alerta NARANJA</b> Para prepararse <b>Alerta AMARILLA</b> Para informarse <b>Condiciones NORMALES</b> Sin alerta	Niveles en ascenso Niveles en descenso Niveles estables Transito de creciente	Inundación por desbordamiento Inundación por rompimiento margen derecha Inundación por rompimiento margen izquierda (Mojana)

Fecha y hora de actualización:

18/01/2022 4:29 p. m.



## Áreas de drenaje afectadas por inundación y causa

- **Desbordamiento del Bajo San Jorge, ciénagas y caños (05/08/2021 – 14/09/2021)**

Río San Jorge, caño Viloría, caño Pasifueres, caño Rabón, caño San Matías, ciénaga de Las Flores, ciénaga El Pital, ciénaga de Caracolí.

- **Rompimiento y/o desbordamiento río Cauca (20/08/2021 – 26/08/2021)**

Caño Ventanillas, caño Mojana y caño Tomalá.

- **Rompimiento del río Cauca en el sector Cara de Gato (27/08/2021 – 14/09/2021)**

Caño Barro, caño Pescado, caño Gil, caño Muñoz, caño San Matías y caño Rabón.

- **Desbordamiento del Sistema Bajo San Jorge + rompimiento río Cauca en Cara de Gato (01/09/2021 – 14/09/2021)**

Caño San Matías, caño Rabón, caño Barro y caño Viloría.



## Áreas de drenaje de especial atención por tránsito del río Cauca

- Caño Viejo y caño Los Rastrojos

### Rompimiento del río Cauca en el sector Cara de Gato (27/08/2021 – 13/09/2021)

#### Ayapel

Boca de Trejo  
Caño Gil  
Caño Pescado 1-2, Delta  
Caracolí  
El Cuchillo  
Guayabal  
Las Marías  
Los Nidos  
Santa Elena  
Caño Barro  
Bocas de Pinto  
Corea  
Mata de Caña  
Palmas  
Sincelejito  
Playa Blanca

#### San Benito Abad

Las Chispas, La Plaza

#### Guaranda

Los Arrastres  
Nueva esperanza  
Berlín San Matías

#### Majagual

El Playón

#### San Marcos

Cuenca La Costera, Vía San Marcos - Achí

### Rompimiento y/o desbordamiento río Cauca (20/08/2021 – 26/08/2021)

#### Achí

Bella luz  
Brisas del cauca  
La Candelaria  
La Frontera  
Palmira  
Santa fe

#### Guaranda

Campo Santo  
Mamarraya, cabecera municipal

#### Ayapel

La Mina  
Pañuelo  
Caracolí

#### Majagual

Limón  
Totumal  
Ventanilla

#### Sucre

Cacagual, Isla Grande

### Desbordamiento del Bajo San Jorge, ciénagas y caños (05/08/2021 – 13/09/2021)

#### Ayapel

Cecilia, Guaduas, La Lucha, Plan de Mesa  
Seheve, Sincelejito, Mina, Pañuelo, Guartinaja.

#### Majagual

Alemania

#### Caimito

Caño La Lata, El Mamón, Pupuma, Las Ossas

#### San Benito Abad

Jegua, Moguan, El Limón, Guayabal  
Cuiva

Las Delicias

Parcelas de Santafe

Pasifueres

Tosnován

#### San Marcos

Campanito

Cabecera municipal, El Torno

La Isla - corregimiento del Pital

La Mancha

Las Flores

Parcelas de la Gloria

Parcelas de Viloría

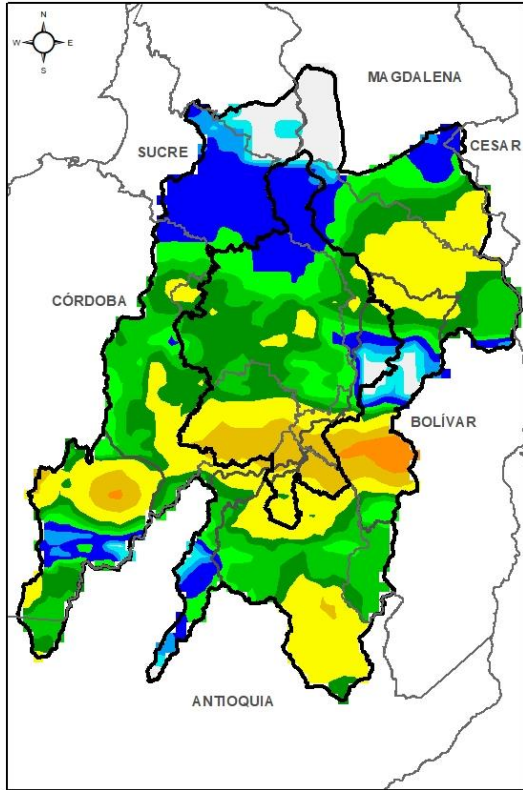
#### Sucre

La Guaripa

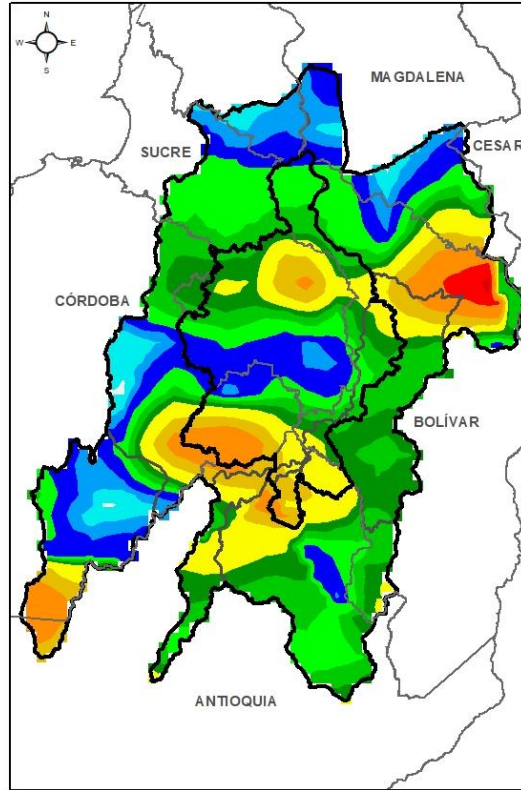


### PRONÓSTICO PARA EL 14 y 15 DE SEPTIEMBRE

- **Tarde del 14:** Sin lluvias .
- **Noche del 14 y madrugada del 15 de septiembre:** Lluvias sobre toda la región con atención sobre los municipios Majagual, Guaranda, Ayapel, Nechí, Achí y San Jacinto del Cauca. Además, de probabilidad de lluvias sobre las cuencas del Bajo Magdalena, Bajo Cauca, Bajo Nechí y Alto San Jorge.
- **Mañana del 15 de septiembre:** Lloviznas dispersas.
- **Tarde del 15 de septiembre:** Sin lluvias.
- **Noche del 15 y madrugada del 16 de septiembre:** Lluvias en amplios sectores del territorio mojanero, principalmente hacia los municipios de San Jacinto del Cauca, Achí, Magangué, Nechí, Sucre (Sucre), San Benito Abad y Ayapel.



ACUMULADO DEL 14 AL 15 DE SEPTIEMBRE



ACUMULADO DEL 15 AL 16 DE SEPTIEMBRE



**Equipo de trabajo Centro regional de Pronóstico  
y Alertas Tempranas de LA MOJANA**

Elaborado por:  
**ROCÍO ALEJANDRA SÁNCHEZ MALDONADO**, Hidróloga  
**RAFAEL ELÍAS MUNDARAY MAGO**, Meteorólogo  
**JAIRÓ LUIS VÉLEZ VARGAS**, SIG

[www.corpomojana.gov.co](http://www.corpomojana.gov.co)

**Correo Electrónico:**  
[corpomojana@corpomojana.gov.co](mailto:corpomojana@corpomojana.gov.co)  
Cra. 21 # 21 A – 44 San Marcos - Sucre  
Teléfono: (+575) 295 5347

**YOLANDA GONZALEZ HERNÁNDEZ**,  
Directora General IDEAM.  
**DANIEL USECHE SAMUDIO**,  
Jefe Oficina del Servicio de Pronósticos y Alertas  
[www.ideam.gov.co](http://www.ideam.gov.co)

**Correos electrónicos:**  
[servicio@ideam.gov.co](mailto:servicio@ideam.gov.co),  
[alertas@ideam.gov.co](mailto:alertas@ideam.gov.co)

Calle 25 d # 96b - 70, piso 3. Bogotá, D.C.  
Teléfono: 307 5625 ext. 1334 - 1336.

**LILIANA QUIROZ**, Directora General de la Corporación para el Desarrollo Sostenible de La Mojana y el San Jorge-CORPOMOJANA.

**RAQUEL GARAVITO**, Gerente del Fondo Adaptación

**JIMENA PUYANA**, Gerente Nacional de Desarrollo Sostenible del PNUD